

# 12 RETOS ▶ 12 CIMAS 2023



RUTAS SENDERISTAS COMARCALES



## 1. LOS TIACUTOS (1386 M)

25 FEBRERO

CIRCULAR DESDE NUENO

Con salida desde Nueno comenzaremos con la ascensión hacia la ermita de la Virgen de Ordás. Desde aquí, por senda que tomaremos a la izda., comenzaremos la ascensión a los Tiacutos. Realizaremos todo el cresterío (1386 m.) para llegar al punto más alto. Descendemos por el observatorio de aves hacia la collada A Cuello y después hasta Nueno.

Distancia 13,68 km. Desnivel positivo 948 m.  
Dificultad: FÁCIL. Salida Huesca 8 h.  
Salida Nueno 8.15 h. Duración prevista: 6,30 h.

## 2. PEÑA MEDIODIA (1515 M)

25 MARZO

CIRCULAR DESDE NUENO

Desde el mismo Nueno comenzamos la ascensión por el depósito de agua hacia el Cerro Las Leonas, cruzaremos el barranco de las Gorgas y una vez pasado el Forao de La Isoria acometeremos la ascensión a las crestas del Mediodía. El descenso lo haremos por el Pinar del Gratal, Fuente de Fenés, Tozal de Cuenca y cementerio.

Distancia 12,75 km. Desnivel positivo 1024 m.  
Dificultad MEDIA. Salida Huesca 7,30 h.  
Salida Nueno 7,45 h. Duración prevista 6,45 h


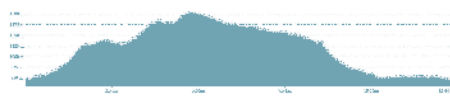
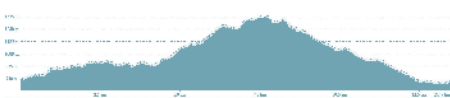
## 3. PUNTAL DE ARRARO (1247 M)

2 ABRIL

CIRCULAR DESDE CAMPING DE PANZANO

Desde el río Formiga comenzaremos la ascensión al Puntal por los campos de Sasamper. Superada la Cueva Os Cambros y por un tramo de pista a la pista llegaremos al Barranco Yara. Desvío a la izda. para llegar por senda al Puntal de Arraro y a los restos de su ermita. Descenso hacia el oeste por Cuello Upiesa hasta el azud del Formiga. Seguiremos por pista hacia Calcón y aprox. a 1500 m tomaremos desvío a nuestra derecha hacia Tozal de Verdolo y Panzano

Distancia 21,60 km. Desnivel positivo 1231 m.  
Dificultad MEDIA-ALTA. Salida Huesca 6.30 h.  
Salida Panzano 7,00 h. Duración prevista 9 h.



## 4. TOZAL DE GUARA (2078 M)

7 MAYO

LINEAL DESDE BARA

Desde Bara por senda hacia el suroeste por el pinar de Betato. Alcanzado los llanos de Cupierlo, por el polje de Los Avaes llegaremos al pozo de nieve del Duque, en Ballemona. Seguiremos ascendiendo hasta el Tozal. Descenderemos por la pedrera. Llegados al Raso de las Víboras encontraremos agua (Canal del Abadejo) en uno de los brazos del río Calcón. Por Fabana llegaremos al final de nuestro recorrido.

Distancia 20,33 km. Desnivel positivo 1425 m.  
Dificultad ALTA. Salida Huesca 6,30 h.  
Salida Bara 8 h. Duración prevista 10 h.

## 5. SAN MITIER (666 M)

20 MAYO

RUTA CIRCULAR DESDE FONTELLAS (AYERBE)

Desde Fontellas recorreremos los tozales que rodean la población, visitando los altos de San Mitier, con las ruinas de su castillo, Castillo de Mondor y alto de Monzorrabal (682 m) punto más alto de la marcha.

Distancia 8,37 km. Desnivel positivo 360 m.  
Dificultad FÁCIL. Salida Huesca 8 h.  
Salida Fontellas 8,30 h. Duración 4,30 h.

## 6. CABEZO LOPINA (1462 M)

17 JUNIO

CIRCULAR DESDE PUERTO MONREPÓS

Partiendo desde las Casas de Monrepós ascenderemos por pista hacia los repetidores. Continuaremos por los altos de la Sierra de Belarra hasta nuestro objetivo. Nos incorporaremos de nuevo a la pista que nos llevará hasta las ruinas de la pardina de Usieto. Descenderemos al Flumen por Barranco Barón para después seguir ascendiendo su cauce hasta el barranco de Nazapales. Un km. antes del final cruzaremos el barranco para continuar por su margen izquierda hasta el final del recorrido.

Distancia 16,35 km. Desnivel positivo 662 m.  
Dificultad MEDIA-FÁCIL. Salida Huesca 7 h.  
Salida Monrepós 8 h. Duración 7 h.



## 7. EL PICÓN (1418 M)

1 JULIO

LINEAL DESDE SAN JULIÁN DE BANZO

Desde San Julián hasta el parking y después por senda hacia el barranco de la Cobeta y collado de Sopilata. Desde aquí, en suave descenso, llegaremos al acceso al Picón. Las personas con vértigo o poco ligeras podrán evitar la ascensión visitando el bonito hayedo de la Cobeta. Por Peña Lenases (1441 m) en busca de Cullicerzo. Descenso hacia Cueva Monrrós y paralelos al Barranco de Balle Clusa, hasta las orillas del Flumen. Por el Corral de Laballos hasta la pista que nos aproxima al Salto Roldán, antes, en el parking adaptado, por senda a Santolaria.

Distancia 15,08 km Desnivel positivo 1456 m.  
Dificultad DIFÍCIL. Salida Huesca 7,00 h.  
Salida San Julián 7,30 h. Duración 9 h.

## 8. TOZAL ROYO (1474 M)

15 JULIO

CIRCULAR DESDE BENTUÉ DE SASAL

Desde Bentué, cruzando el río Garona, por el barranco Cuna, hacia el collado de los pozos de hielo de Bolea. Seguiremos dirección oeste hacia la Paúl de Aniés por las veredas de Alfanz y Aguacai. Entre pistas y viejas trochas alcanzaremos el Tozal Royo, tendremos las mejores vistas del Valle del Garona y las Sierras que lo arropan. Descenso por la Foz de Portiella y por un bosque de pinos y robles hasta Bentué.

Distancia 18,61 km Desnivel positivo 1017 m.  
Dificultad MEDIA. Salida Huesca 6,45 h.  
Salida Bentué 7.30 h. Duración 8 h.


## 9. MATAPAÑOS (1532 M)

2 SEPTIEMBRE

CIRCULAR DESDE SAN JULIÁN DE BANZO

Por el barranco de San Martín hacia el barranco de Lenases, ascensión con tramos verticales donde utilizaremos las manos como apoyo en varias ocasiones. Superadas las peñas de Aspargatas continuaremos por la Cresta de la Cobeta hasta Peña Lenases (1441 m.), alcanzando después nuestro objetivo, Matapaños. El regreso por Cuello Bail, seguiremos el novedoso GR-268, Camino San Úrbez, hasta el parquin.

Distancia 13,15 km. Desnivel Positivo 1031 m.  
Dificultad MEDIA. Salida Huesca 7 h.  
Salida San Julián (aparcamiento) 7,30 h.  
Duración 7 h.



## 10. EL BORÓN (1291 M)

14 OCTUBRE

CIRCULAR DESDE VADIELLO

Comenzaremos la marcha desde el parquin, cruzando el túnel que nos da acceso, bordeando la presa de Vadiello, al camino natural de la Hoya. Seguiremos por la ladera norte del Borón el cauce del río Guatzalema, cruzándolo a derecha y después a izquierda para volver al sur hacia La Matosa. Seguiremos avanzando hacia Bozarruego, donde nos desviaremos para ascender al Cuello de Ligüerri. Un último y duro repecho nos espera para hacer cima. Después el último tramo del descenso con unas bonitas vistas de Vadiello.

Distancia 13,42 km. Desnivel positivo 1336 m.  
Dificultad MEDIA-ALTA. Salida Huesca 7,30 h.  
Salida Vadiello 8 h. Duración 8 h.

## 11. ALTOS DE PIRACES (580 M)

19 NOVIEMBRE

CIRCULAR DESDE PIRACÉS

Por la Crta. HUV-81 unos pocos metros para desviarnos a la izda. en busca de un tramo de "calzada romana" y el cerro La Petrilla. Seguiremos hasta la Peña Mediodía y la ermita de la Virgen de la Corona y uno de los monumentos erigidos a la naturaleza "Árboles como arqueología". Descenso hacia la zona de las Calvas en busca de una de las "cuevas fecundantes". Alcanzado el Alto regreso a la localidad.

Distancia 9,50 km Desnivel positivo 342 m.  
Dificultad FÁCIL. Salida Huesca 8,30 h.  
Salida Piracés 9 h. Duración 4.30 h.


## 12. EL PEIRÓ. BELÉN (1557 M)

17 DICIEMBRE

CIRCULAR DESDE ARGUIS

Terminaremos el programa de RETOS 2022 con la ascensión al PEIRÓ y la visita al Belén Navideño. La marcha, partiendo desde Arguis, la realizaremos por el camino tradicional, atravesando el hayedo y dirigiéndonos a la collada del Peiró. Crestearemos hasta la cima y después hacia el oeste en busca de Punta Espada, donde almorzaremos junto al BELÉN. El descenso hacia Arguis por el collado de Sarramiana, por pista y senda, hasta la cola de la presa y entrada por la ermita de Soldevilla.


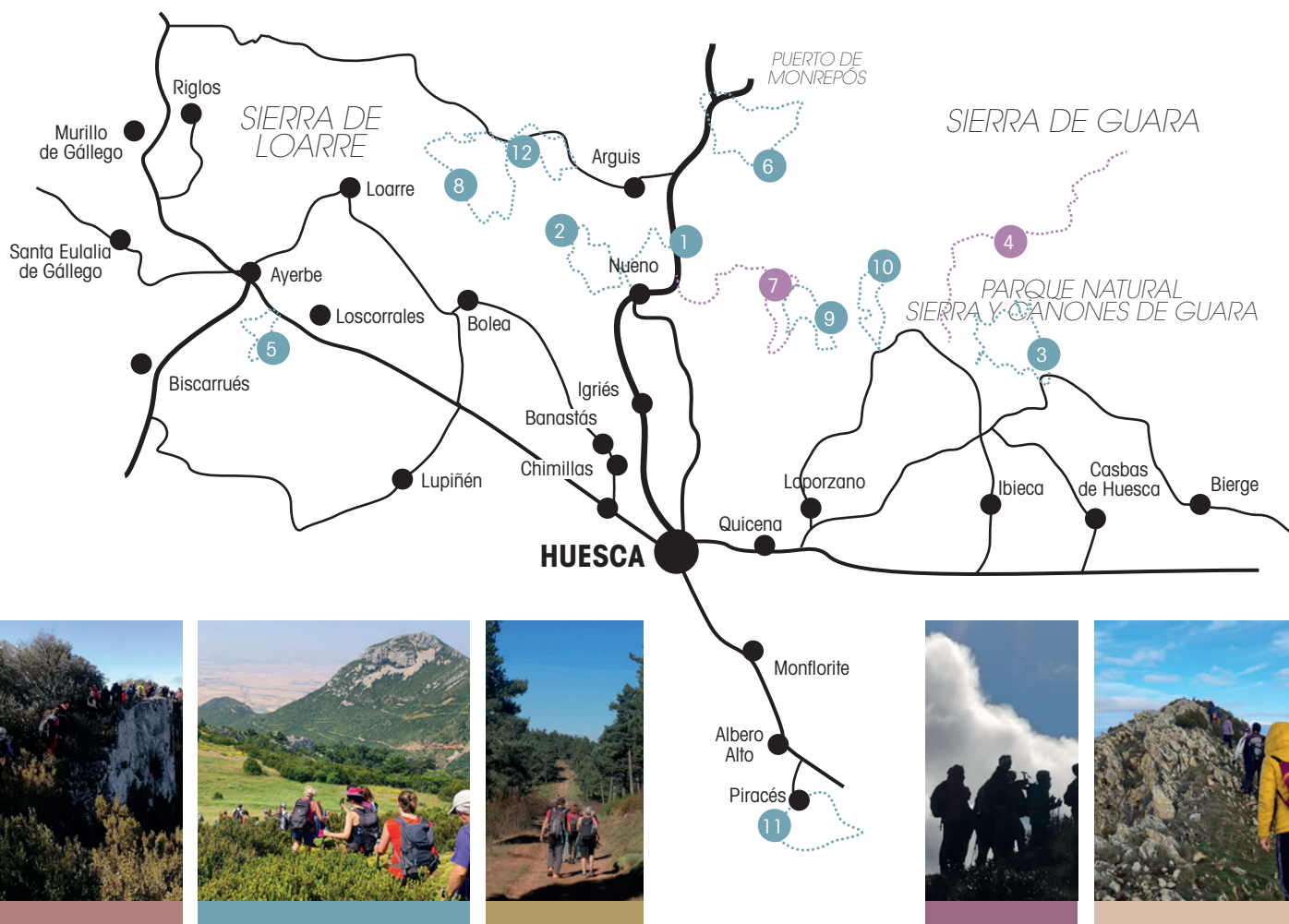
Distancia 12,60 km. Desnivel positivo 650 m.  
Dificultad MEDIA. Salida Huesca 7,30 h.  
Salida Arguis 8 h. Duración 6,30 h.





Para el año 2023, la Comarca Hoya de Huesca, junto al Club Javieres de Huesca, va a realizar una actividad de senderismo con un tipo de recorridos exigentes pero que puedan ser también accesibles para personas con mediana preparación, evitando obstáculos y/o pasos difíciles o comprometidos, que permitan por una parte conocer la Comarca de la Hoya desde una perspectiva diferente y generar actividad durante todos los meses, así ha nacido el proyecto "12 RETOS. 12 CIMAS". Con el objetivo de dar a conocer la Hoya de Huesca en su 4ª edición desde las cimas más emblemáticas, ofreciendo al montañero una visión distinta de la comarca y de sus valles desde los puntos más altos, incrementada por el contraste que ofrecerá también la climatología por las diferentes fechas. Ofreciendo la posibilidad de poder disfrutar en algunos recorridos de sus badinas y barrancos.

Los recorridos se han realizado en la mayoría de las ocasiones buscando un trayecto original, distinto al habitual, que no generen mayor dificultad pero que aportarán al montañero un paisaje distinto y diferente, buscando los mayores atractivos y puntos de interés.



## RUTAS CIRCULARES

La salida será normalmente de la explanada del Palacio de Deportes para ir juntos con coches individuales hasta el inicio de la ruta. El que lo desee podrá también desplazarse al punto de salida, en este caso será recomendable avisar a la Organización.

Precio: Federados 2 € / NO federados 5 €

## RUTAS LINEALES

Por norma se harán con BUS con salida desde la explanada del Palacio de Deportes de Huesca. La no utilización del servicio de BUS no exime del pago de la plaza en la inscripción. El punto de partida y de llegada serán siempre distintos.

Precio: Federados 10 € / NO federados 13 €

## SOCIOS DEL CLUB

Se hará un ingreso previo de 10€ que dará derecho a realizar todos los retos. Los menores de edad están exentos de dicha cuota.

Los socios No Federados deberán abonar 3€ adicionales en cada ruta que realicen para cubrir el seguro.

Para las rutas que sea necesario la utilización de servicio de transporte público (Bus o tren) se abonarán también 10€ para cubrir el gastos del transporte.



## INSCRIPCIONES

Los socios del Club de Montaña Javieres de Huesca lo harán a través de la página del Club, indicando, además de los datos personales, el número de socio. Previamente deberán haber ingresado los 10 € de pre-inscripción que da derecho a participar en todos los retos. Los no federados, mientras se pueda contratar un seguro adicional, podrán asistir abonando los 3 € por cada reto.

El resto de personas interesadas (NO SOCIOS DEL CLUB) lo harán en la página web de la Hoya de Huesca (DEPORTES) rellenando el formulario y efectuando el pago de cada RUTA según los precios señalados anteriormente. <https://hoyadehuesca.es/es/deportes>

Las inscripciones se cerrarán los primeros días de la semana de las salidas o hasta cubrir el número máximo de plazas (50 en las rutas de BUS).

## NORMAS COVID Y AUTORIZACIONES

Serán de obligado cumplimiento las normas que haya fijado la administración en el momento de la jornada y el seguimiento de las recomendaciones sanitarias que marque la organización.

En cada jornada se recogerá a cada participante el consentimiento informado que acredite conocer los pormenores específicos de cada marcha.

## EDAD

Las rutas van dirigidas a mayores de 14 años, dado el nivel de exigencia de las mismas. Pero en todo el factor más determinante será siempre la condición física del participante, ya que tendrá asumir el esfuerzo que conllevan las distancias y desniveles de las diferentes rutas.

## SALIDAS Y HORARIOS:

Cada ruta según el grado de exigencia y la época del año tendrá una salida en diferente horario. Todas las salidas lineales en las que se usa autobús se harán desde la explanada del palacio de deportes y la llegada prevista será siempre entre las 17 y 18 horas aproximadamente. Igualmente, para las rutas circulares se hará una cita previa en la explanada del palacio para ir juntos con los coches hasta el inicio de la ruta si bien también se dará la opción de acudir directamente en el horario indicado al punto de salida.

## COMIDA Y MATERIAL

La comida y el almuerzo dependen de cada participante, no obstante en algunas rutas existirá la opción de contratar la comida previamente en restaurante, en este caso se tendrá que indicar en la inscripción y se recogerá el dinero el mismo día de la ruta. Esta opción sólo será aplicable a las rutas circulares ya que en las rutas lineales condicionaría a todo el grupo ya que se acude a los sitios en autobús.

Con 15 DIAS, mínimo, antes de cada RUTA en las páginas del CLUB de MONTAÑA JAVIERES de HUESCA y de LA COMARCA DE LA HOYA se informará de todos los pormenores de la jornada, con recomendaciones sobre indumentaria, climatología, alimentación, normas sanitarias, logística y detalles adicionales del recorrido y cualquier circunstancia que la organización considere de interés.

[www.hoyadehuesca.es](http://www.hoyadehuesca.es)

Tels. 974 275107 / 974275108

[www.hoyadehuesca.es](http://www.hoyadehuesca.es) / [www.javieresindehuesca.com](http://www.javieresindehuesca.com)

[www.javieresindehuesca.blogspot.com/p/12-retos-12-cimas.html](http://www.javieresindehuesca.blogspot.com/p/12-retos-12-cimas.html)

